



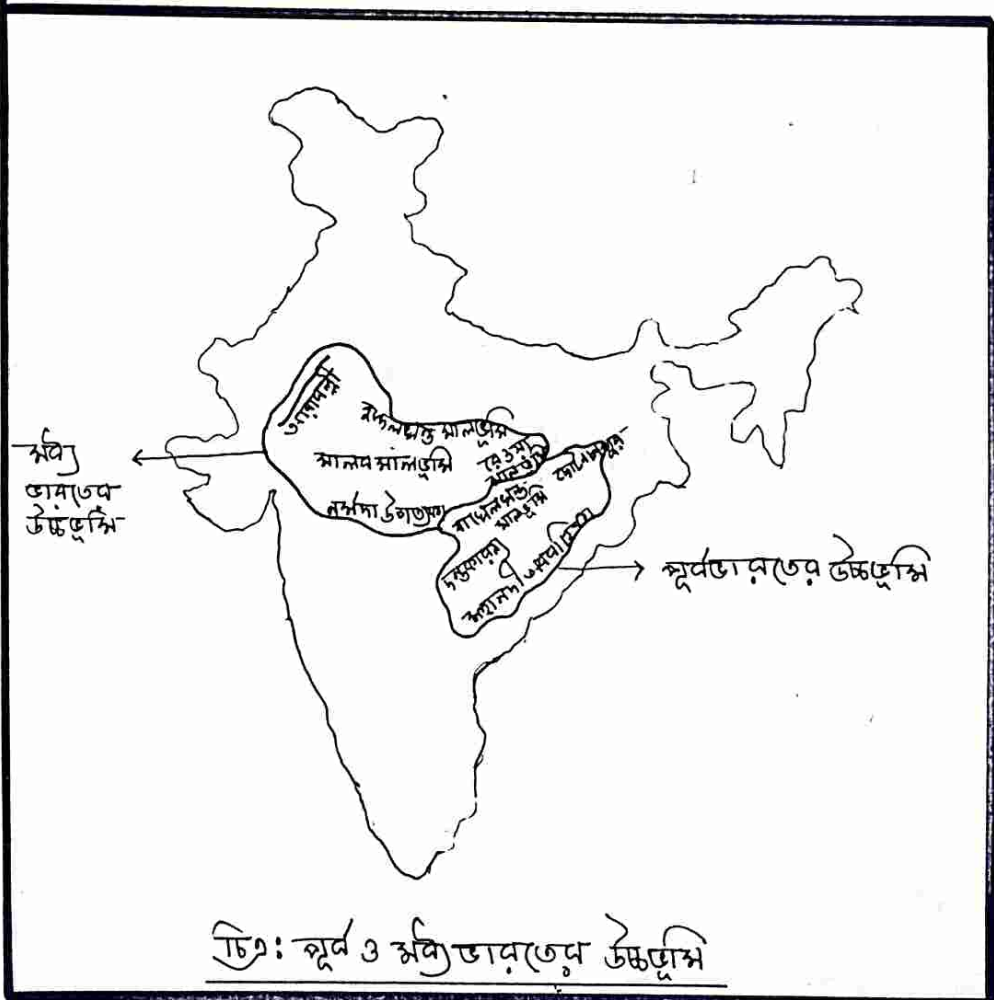
PHYSIOGRAPHIC DIVISIONS OF INDIA

৫. স্বল্প ৩ পূর্ব ভারতের উচ্চভূমি :

- i) ভারতের স্বল্পভাগে অর্থাৎ উত্তরে বিজ্ঞান অঞ্চল ৩ দক্ষিণে দক্ষিণাভাগে স্থানভূমির ক্ষায়ে অঞ্চলকে স্বল্প ভারতের উচ্চভূমি বলা হয়। উত্তরে পশ্চিমে দিকে আরাবল্লি পর্বত, দক্ষিণে নর্মদা নদী উপত্যকা অঞ্চল। পূর্ব দিকে দেওঙ্গা স্থানভূমির স্বল্পভাগী অঞ্চল হল স্বল্প ভারতের উচ্চভূমি। স্বল্প ভারতের উচ্চভূমির কিছু উ-প্রাকৃতিক ও ত্রুতল জুলাই নীচে দেখানো হল —
- পশ্চিমদিকে আরাবল্লি পর্বতের অবস্থান লক্ষ্য করে মাদ্রাস, মাদ্রাস-উচ্চ ভূমি পর্বত। বর্তমানে কুম্বলোনে বিচ্ছিন্ন কাছাড়ের সীমা নিয়েছে। আরাবল্লির সর্বোচ্চ শৃঙ্গা গুরুজিধর (1722 m)। এই পর্বত ও ত্রুতলে নোনা জলের সহ দেখা যায় মেনন-অম্বর, কুচামান, অছাড়া মেলোয়কোস স্থিতিভাগের কারণে স্থিতির জলবুর্জি কিছু নদী দেখা যায়।
 - আরাবল্লির পূর্বে অবস্থিত রাজস্থান স্থানভূমি। প্রধানত উচ্চতা প্রায় 500 m হয় সত্ত্বেও।
 - অম্বর-স্বল্পভাগে কাছাড়-ও ত্রুতলটিতে তদুচ্চায়িত ভূমিরূপ ও চন্দ্রন নদী দেখা যায়।
 - বুন্দেলখন্ড স্থানভূমি ও ত্রুতলটি জানা হলে 3 টি অঞ্চল গঠিত প্রাচীন কুম্বলোনে শ্রাবস্থ স্থানভূমি। এটি বিস্তৃত পর্বত ও জায়েঙ্গা অঞ্চল স্বল্পভাগী স্থানে অবস্থিত।
 - আরাবল্লি অঞ্চল। বুন্দেলখন্ড স্থানভূমির ক্ষায়ে অবস্থিত লাঙা-গঠিত চ্যাপ্টা আকৃতির কাছাড়কে স্থানস্থ স্থানভূমি বলে।
 - স্থানস্থ স্থানভূমির দক্ষিণে অবস্থিত বিস্তৃত পর্বত অঞ্চল বিস্তৃত ও সাতপুরা পর্বতের ক্ষায়ে নর্মদা নদী উপত্যকা অবস্থান দেখা যায়।
 - স্বল্প ভারতের উচ্চভূমির অর্ধে পূর্ব দিকের অঞ্চল দেওঙ্গা-স্থানভূমি।



- ii) পূর্ব ভারতের উচ্চভূমি হলে স্বয়ং ভারতের উচ্চভূমির পূর্বদিকের কুমপ্রান্ত - সালভুনি গুপ্তল।
- a. বাধেনাথপুর সালভুনি হলে স্বয়ং পূর্বে অদক্ষিত প্রাচীন কালকালিক ও সোনারহাট জিলা গঠিত কুমপ্রান্ত উৎপন্নকারী অংশ।
- b. ছোটনাগপুর সালভুনি বিহীন ও কালিকদগের কিছু অংশ নিম্নে গঠিত। ছোটনাগপুর সালভুনির অর্ধেক অংশ হলে কেরালানাম কাছাড় (1366m) অধিকমান সূত্রের আগ্নেয় ও ক্রান্তীয় জিলা দ্বারা গঠিত হয় কুমপ্রান্ত সালভুনি। এই গুপ্তলটি বিভিন্ন ধরনের অক্ষাংশে অক্ষাংশ।
- c. প্লেট ও চুনাপাথর গঠিত অক্ষাংশের অদক্ষিত গুপ্তল এর জড় উচ্চতা 1000 m এর মধ্যে। একে ছাতিগড় অক্ষাংশ ও বলা হয়।
- d. ক্রান্তীয় অদক্ষিতের পূর্বদিকের অংশ গুজরাট কাছাড় অংশ দক্ষিণ ভারতের পার্বত্যভূমি দক্ষিণাংশ নামে পরিচিত। এই গুপ্তলে বিভিন্ন ধরনের অক্ষাংশের প্রাচীন দেখা যায় (লৌহ অক্ষাংশ, ক্রান্তীয়)।



চিত্র: পূর্ব ও স্বয়ং ভারতের উচ্চভূমি



6. দক্ষিণাত্যের স্নানভূমি

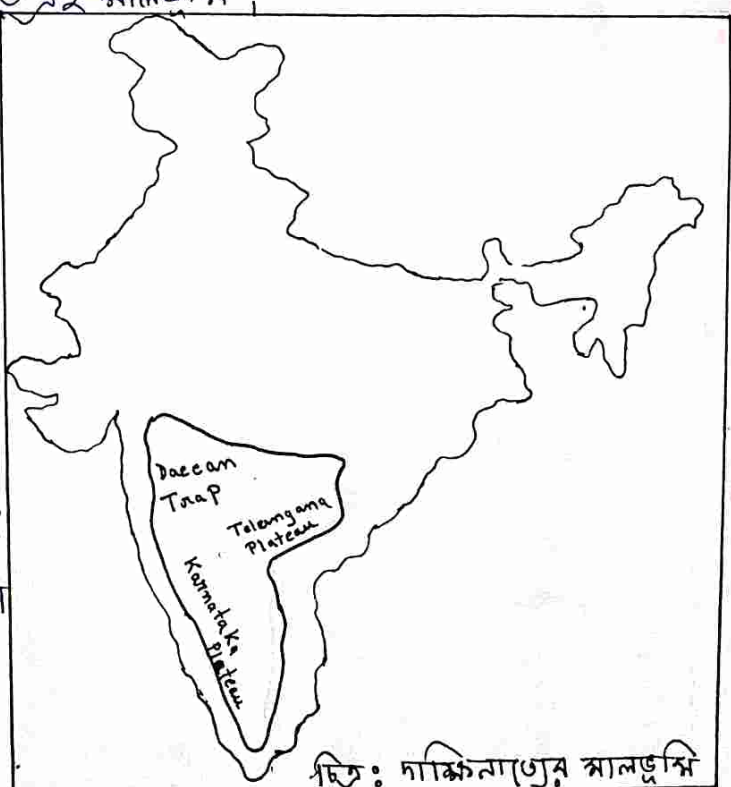
উপদ্বীপীয় ভারতের দক্ষিণে হিড়ডোর আকৃতি বিশিষ্ট স্নানভূমি হল দক্ষিণাত্যের স্নানভূমি। এই স্নানভূমি দু'বিভাগে বিভক্ত। কন্নড়, কন্নড়, তামিলনাড়ু, অন্ধ্রপ্রদেশ রাজ্যের মধ্যে - এই স্নানভূমি অংশগুলি কালিকমে কালিকমে বর্তে হন। কুর্মে জুর্দঘাট পর্বত দ্বারা সীমিত, এই অংশগুলি প্রাচীন গ্রানাইট ও নিম্ন জিলায় গঠিত - এই অংশে সাতপুরা, সাতপুরা, কান্দেদ, কান্দেদ, নীলগিরি, আলাইসানায়ে প্রভৃতি পর্বতশ্রেণী লক্ষ্য করা যায়। এই স্নানভূমি বিভিন্ন অঞ্চল গুলি হল -

i) Deccan Trap - এই স্নানভূমির উত্তর দক্ষিণ অংশে অর্থাৎ কান্দেদে বিদ্যমান অগ্ন্যুৎসাহের কারণে বিস্তারিত হলাকা জুড়ে ব্যাভল জিলা গঠিত - মে চ্যান্ট দ্বারা সীমিত উল্লিখিত দেখা যায়। তাহে Deccan Trap বলা হয়। এই অঞ্চলের উচ্চতা 800-1000 m হয়। অধিকতর জুড়ে এই ব্যাভল জিলা কনকোমে বেগুন স্থাপিত হয়। অধিকতর কান্দেদে কান্দেদে, অজন্তা গাহড়, ইলোরা প্রভৃতির অদভূত দেখা যায়।

ii) Karnataka Plateau - Deccan Trap এর দক্ষিণ দক্ষিণ দিকে কালিকমে উল্লিখিত বাহুদিকে কন্নড় রাজ্যের অন্তর্গত এই স্নানভূমি। এই স্নানভূমির গড় উচ্চতা 500 m পর্যন্ত হতে পারে।

- এর দঃ দক্ষিণের উচ্চভূমি কে স্নানভূমি বলে, স্নানভূমি কন্নড় রাজ্যের অন্তর্গত।
- উত্তরপূর্বের অধিকতর উচ্চভূমি কে বলে কন্নড়।

iii) Telangana Plateau - তামিলনাড়ু রাজ্যের অন্তর্গত এই স্নানভূমি কন্নড় রাজ্যের কুর্দ দিকে অধিকতর। এই স্নানভূমি প্রাচীন গ্রানাইট ও নিম্ন জিলায় গঠিত হন। এর উচ্চতা 500-600 m হয়।



চিত্র: দক্ষিণাত্যের স্নানভূমি



7) Coastal Plains:

উপদ্বীপীয় ভাৰতের - আন্দাম জাভা ও মাদ্ৰাস জাভা কে বেটনে মধ্যে আছে
বিষ্ণুও এক অক্ষত্ৰিক্স রেখাওল। এই উপদ্বীপীয় অক্ষত্ৰিক্স রেখাওলের দৈর্ঘ্য
প্রায় 6100 km. ভূপ্রকৃতিগত কারণে এই উপদ্বীপীয় অক্ষত্ৰিক্স
ভাগ দুটি হল —

উপদ্বীপীয় অক্ষত্ৰিক্স

পশ্চিম উপদ্বীপীয় অক্ষত্ৰিক্স

- কচ্ছ উপদ্বীপ
- কাশ্মিরাবাড় উপদ্বীপ
- গুজরাট অক্ষত্ৰিক্স
- বেঙ্গল উপদ্বীপীয় অক্ষত্ৰিক্স
- কন্যাচ উপদ্বীপীয় অক্ষত্ৰিক্স
- মালদ্বীপ উপদ্বীপীয় অক্ষত্ৰিক্স

পূর্ব উপদ্বীপীয় অক্ষত্ৰিক্স

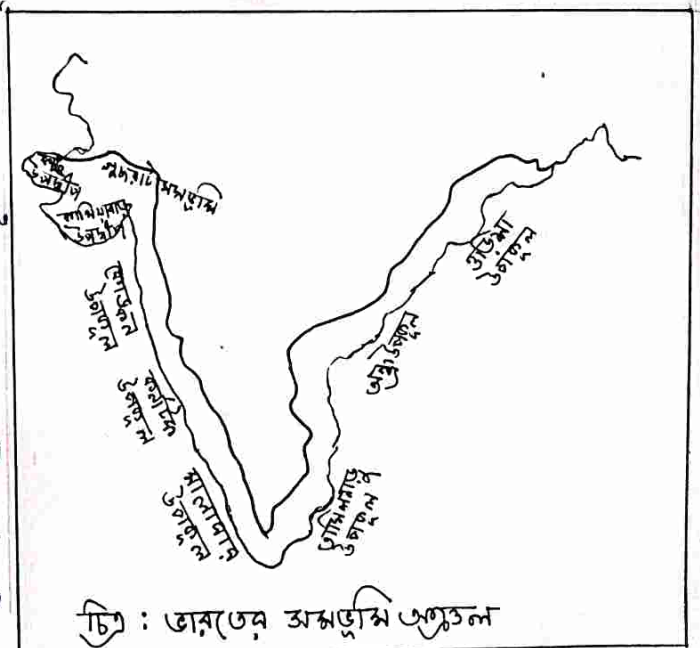
- ওড়িশা উপদ্বীপীয় অক্ষত্ৰিক্স
- তাম্র উপদ্বীপীয় অক্ষত্ৰিক্স
- তামিলনাড়ু উপদ্বীপীয় অক্ষত্ৰিক্স

i) পশ্চিম উপদ্বীপীয় অক্ষত্ৰিক্স — কচ্ছের বন থেকে কন্যাকুমারী পর্যন্ত এই অঞ্চল
উপদ্বীপীয় অক্ষত্ৰিক্সের বিষ্ণুওল। কচ্ছের বন রেখাওলে কচ্ছ উপদ্বীপ ও এখাওল
দক্ষিণে অবস্থিত কাশ্মিরাবাড় উপদ্বীপ।

আবহাওয়া, মাটি, তাপিতদার গাতি
সংক্রিত হলে গুজরাট অক্ষত্ৰিক্স গঠন
করেছে। এরপর গোমালার্ক বিষ্ণুওল
বেঙ্গল উপদ্বীপ। গোমা থেকে মাদ্ৰাস
পর্যন্ত কন্যাচ উপদ্বীপ এখাওল
কোম অক্ষত্ৰিক্স বিষ্ণুওল মালদ্বীপ উপদ্বীপ।

ii) পূর্ব উপদ্বীপীয় অক্ষত্ৰিক্স —

ওড়িশা উপদ্বীপে মগধদার ব-দ্বীপ রেখাওলে
ওড়িশা অক্ষত্ৰিক্স। এরপর কুলিক রেখাওল
পর্যন্ত কামরূপ গোদাবরী ব-দ্বীপ রেখাওলে
এখাওল অক্ষত্ৰিক্স। কোম কন্যাকুমারী পর্যন্ত
বিষ্ণুওল তামিলনাড়ু অক্ষত্ৰিক্স।



চিত্র : ভারতের অক্ষত্ৰিক্স রেখাওল



8. Islands :

- ভাৰতে বঙোলাৰাজ্যৰ 3 আৰুদৰাজ্যৰে কিছু দ্বীপবুজু দেখামাস।
- বঙোলাৰাজ্যৰে অসংখ্যত আন্দামান 3 নিকোবৰ দ্বীপবুজু স্থান 265 টি দ্বীপ নিম্নে গণিত। এই গুপ্তদ্বীপটো ধন ক্ৰান্তিৰ বৃত্তিঅৱন্য দ্বাৰা আৰুত অছাড়া কিছু স্থানভ্ৰোত বনভ্ৰুৱিও দেখামাস। Cochin Channel এই দ্বীপ বুজুকে সন্মানস্বাৰ প্ৰাৰ্থ আন্দাদা কৰেছে। এই দ্বীপবুজুটি উত্তৰ, মধ্য 3 দক্ষিণ আন্দামান এক। Can, Little 3 Great নিম্নলব্ধ বিষ্ণু, অ্যাডল পিক আন্দামানেৰে অৰ্বোত মূৰ্ছা, মধ্য আন্দামানে অসংখ্যত ব্যাৰেন দ্বীপ (only active volcano in India) এক। উত্তৰ আন্দামানে নাৰাক্ষেৰাক্ষ দ্বীপ হ'ল উল্লেখযোগ্য আশ্ৰয়গিৰি।
 - আৰুদৰাজ্যৰে অসংখ্যত লাক্ষাদ্বীপবুজুৰ আমতন স্থান 30 বৰ্গকিমি। এই দ্বীপবুজুৰে বেক্সিৰ ভাৰ অংশে জানদগতি দেখামাসনা। এই দ্বীপবুজুটি প্ৰবাল দ্বাৰা গণিত এই বনভ্ৰুৱিৰ বিষ্ণুৰ মৰ্ম, অতি লাক্ষা, আৰুনাতি, মিনিকাম অহুতি দ্বীপবুজু নিম্নে গণিত।